



СКИЦА НА ПОЗЕМЛЕН ИМОТ

№15-3267754-15.12.2025 г.

Поземлен имот с идентификатор **07689.508.126**

По кадастралната карта и кадастралните регистри на с. **Бяла река**, общ. **Рудозем**, обл. **Смолян**, одобрени със **Заповед №РД-18-12/10.03.2010 г. на ИЗПЪЛНИТЕЛЕН ДИРЕКТОР НА АГКК**

Последно изменение на кадастралната карта и кадастралните регистри, засягащо поземления имот: **няма извършено изменение на КККР със заповед**

Адрес на поземления имот: **с. Бяла река, с.о. Бяла река**

Площ: **259 кв.м**

Трайно предназначение на територията: **Урбанизирана**

Начин на трайно ползване: **Ниско застрояване (до 10 m)**

Преишен идентификатор: **няма**

Номер от предходен план: **110**, квартал: **15**, парцел: **3**

Кадастрална координатна система 2005



М 1 : 500

Съседни: **07689.508.127, 07689.508.176, 07689.508.85, 07689.508.133**

Собственици по данни от КРНИ:
000615075, ОБЩИНА РУДОЗЕМ

Скица №15-3267754-15.12.2025 г.,
издадена въз основа на
Заявление №01-988590-15.12.2025 г.
Код за достъп: 715a0f2be27e





Няма данни за идеалните части
Няма документ за собственост от 0000г.

Носители на вещни и други права по данни от КРНИ:

Няма данни

Имотът попада в следните зони на ограничение: **няма данни**

ВЯРНО С ЕЛЕКТРОННО ПОДПИСАНИЯ ОРИГИНАЛ

Име и фамилия: *Ангелин Велев*

Дата: *15.12.2025г.* Подпис: *В*

Скица №15-3267754-15.12.2025 г.,
издадена въз основа на
Заявление №01-988590-15.12.2025 г.
Код за достъп: 715a0f2be27e



CN=eng. Georgi Georgiev
C=BG
O=Geodesy Cartography and Cadastre Agency
E=acad@cadastre.bg
15.12.2025 11:41:28



СКИЦА НА ПОЗЕМЛЕН ИМОТ

№15-3267757-15.12.2025 г.

Поземлен имот с идентификатор **63207.501.40**

По кадастралната карта и кадастралните регистри на гр. Рудозем, общ. Рудозем, обл. Смолян, одобрени със Заповед №РД-18-12/10.03.2010 г. на **ИЗПЪЛНИТЕЛЕН ДИРЕКТОР НА АГКК**

Последно изменение на кадастралната карта и кадастралните регистри, засягащо поземления имот: **няма извършено изменение на КККР със заповед**

Адрес на поземления имот: гр. Рудозем, ул. "Стефан Стамболов" №10

Площ: **6849 кв.м**

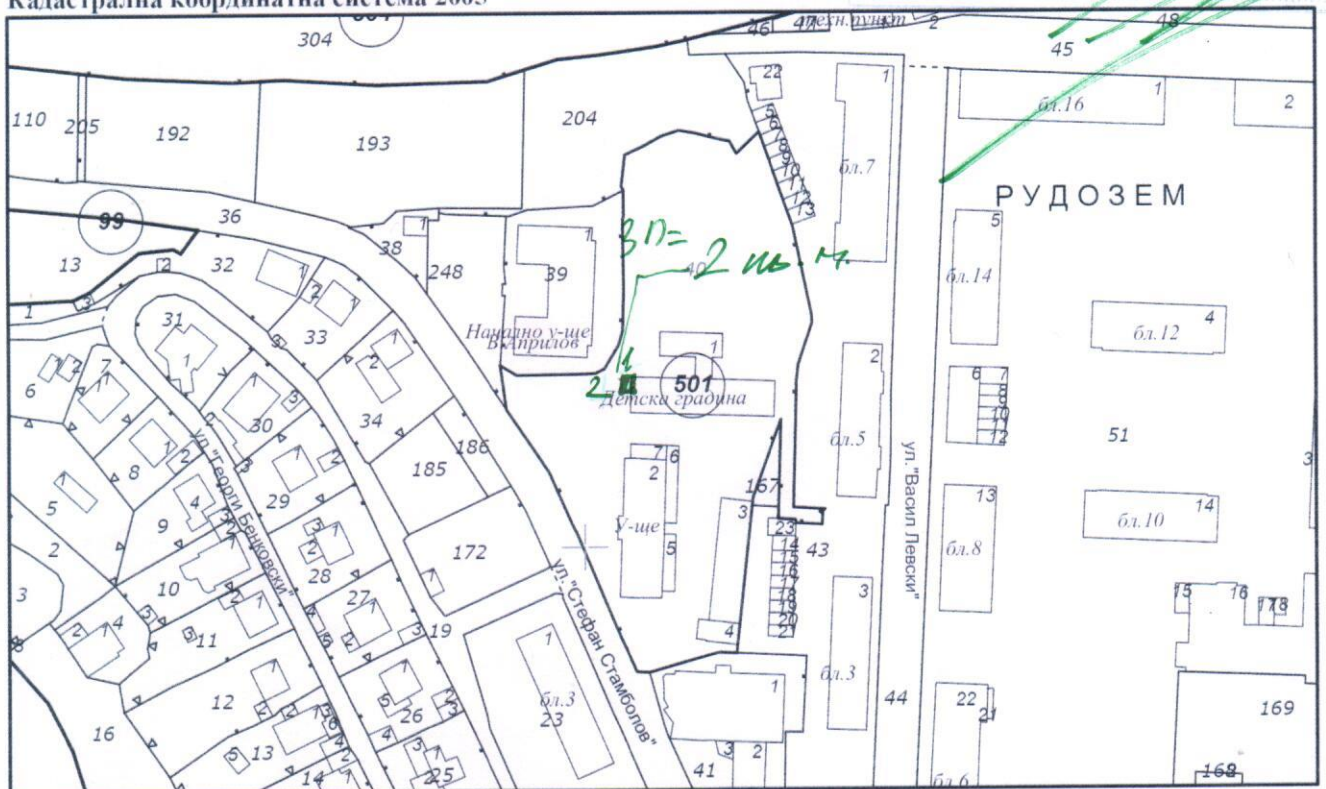
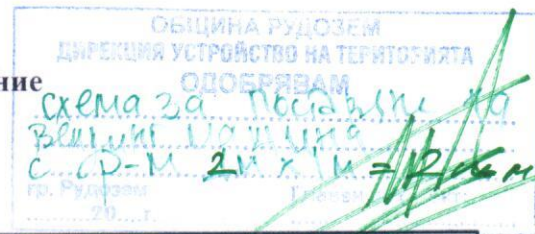
Трайно предназначение на територията: **Урбанизирана**

Начин на трайно ползване: **За обект комплекс за образование**

Предишен идентификатор: **няма**

Номер от предходен план: **няма**

Кадастрална координатна система 2005



М 1 : 2000

Съседни: 63207.501.248, 63207.501.43, 63207.501.39, 63207.501.167, 63207.501.41, 63207.501.204, 63207.501.36

Собственици по данни от КРНИ:

Скица №15-3267757-15.12.2025 г.,
издадена въз основа на
Заявление №01-988590-15.12.2025 г.
Код за достъп: 4f296196d80f





000615075, ОБЩИНА ГР.РУДОЗЕМ

Няма данни за идеалните части

Акт за общинска собственост № 102 от 18.11.1999г., издаден от Община Рудозем

Носители на вещни и други права по данни от КРНИ:

Няма данни

Имотът попада в следните зони на ограничение: **няма данни**

Сгради, които попадат върху имота:

1. Сграда **63207.501.40.1**: застроена площ **490 кв.м**, брой етажи **1**, предназначение: **Сграда за образование**
2. Сграда **63207.501.40.2**: застроена площ **415 кв.м**, брой етажи **1**, предназначение: **Сграда за образование**
3. Сграда **63207.501.40.3**: застроена площ **271 кв.м**, брой етажи **1**, предназначение: **Сграда за образование**
4. Сграда **63207.501.40.4**: застроена площ **61 кв.м**, брой етажи **1**, предназначение: **Сграда за образование**
5. Сграда **63207.501.40.5**: застроена площ **48 кв.м**, брой етажи **1**, предназначение: **Сграда за образование**
6. Сграда **63207.501.40.6**: застроена площ **65 кв.м**, брой етажи **1**, предназначение: **Сграда за образование**
7. Сграда **63207.501.40.7**: застроена площ **36 кв.м**, брой етажи **1**, предназначение: **Сграда за образование**

ВЯРНО С ЕЛЕКТРОННО ПОДПИСАНИЯ ОРИГИНАЛ

Име и фамилия: *Ангелин Балев*

Дата: *15.12.2025г.* Подпис: *В*

Скица №15-3267757-15.12.2025 г.,

издадена въз основа на

Заявление №01-988590-15.12.2025 г.

Код за достъп: 4f296196d80f



CN=eng. Georgi Georgiev
C=BG
O=Geodesy Cartography and Cadastre Agency
E=acad@cadastre.bg
15.12.2025 11:41:38



СКИЦА НА ПОЗЕМЛЕН ИМОТ

№15-3267756-15.12.2025 г.

Поземлен имот с идентификатор **63207.502.18**

По кадастралната карта и кадастралните регистри на гр. **Рудозем**, общ. **Рудозем**, обл. **Смолян**, одобрени със **Заповед №РД-18-12/10.03.2010 г. на ИЗПЪЛНИТЕЛЕН ДИРЕКТОР НА АГКК**

Последно изменение на кадастралната карта и кадастралните регистри, засягащо поземления имот: **Заповед №КД-14-21-67/14.02.2013 г. на НАЧАЛНИК НА СГКК - СМОЛЯН**

Адрес на поземления имот: **гр. Рудозем**

Площ: **6112 кв.м**

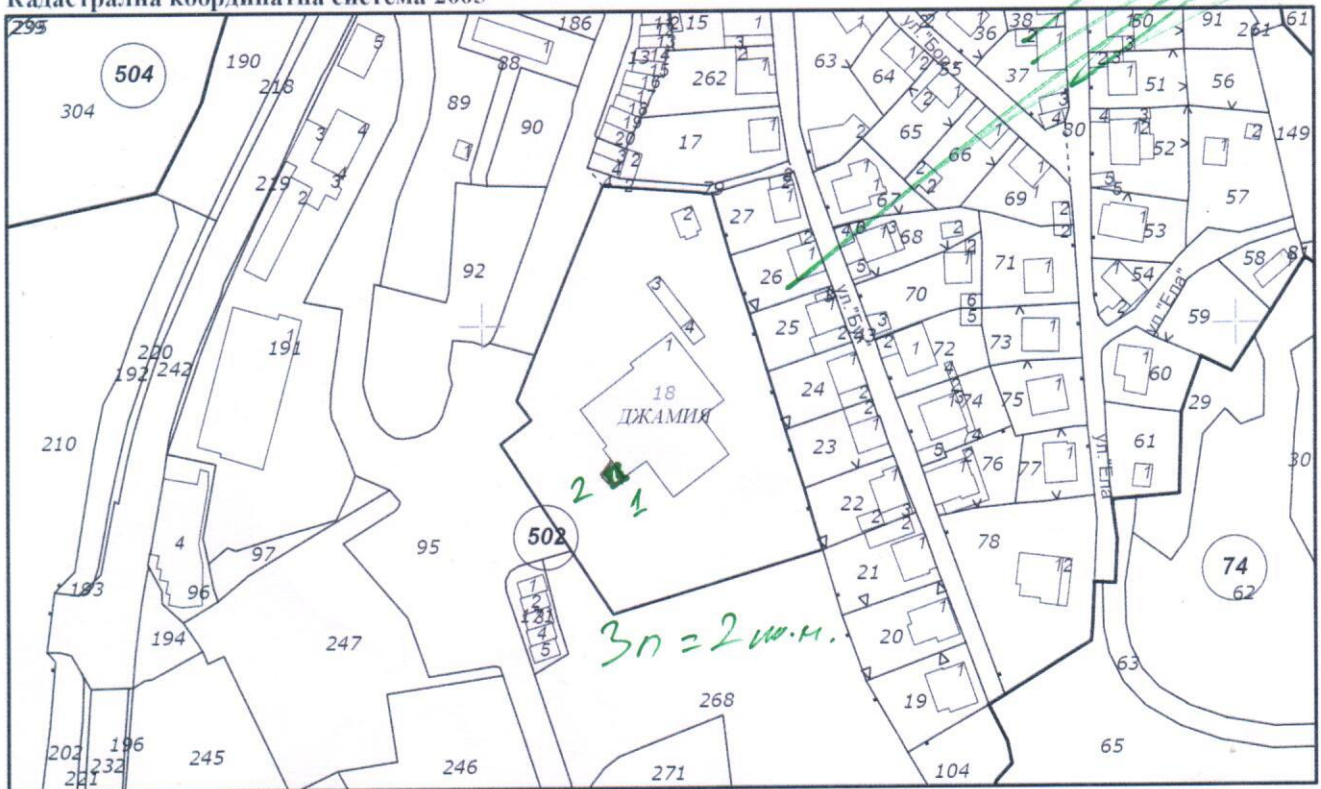
Трайно предназначение на територията: **Урбанизирана**

Начин на трайно ползване: **За култова, религиозна сграда, комплекс**

Предишен идентификатор: **няма**

Номер от предходен план: **квартал: 39а, парцел: II**

Кадастрална координатна система 2005



М 1 : 2000

Съседни: **63207.502.43, 63207.502.22, 63207.502.79, 63207.502.26, 63207.502.25, 63207.502.23, 63207.502.27, 63207.502.95, 63207.502.268, 63207.502.21, 63207.502.24**

Собственици по данни от КРНИ:

Скица №15-3267756-15.12.2025 г.,

издадена въз основа на

Заявление №01-988590-15.12.2025 г.

Код за достъп: 503901bba293





000615075, ОБЩИНА РУДОЗЕМ

Ид. част 1/1, площ 6112 кв. м от правото на собственост
Акт за частна общинска собственост № 111, том 1, рег. 179 от 26.03.2013г., вписан в Служба по вписванията гр.Мадан

Носители на вещни и други права по данни от КРНИ:

ДЖАМИЙСКО НАСТОЯТЕЛСТВО- ГР. РУДОЗЕМ

Право на строеж

Ид. част 1/1

Договор за отстъпено право на строеж от 14.06.1991г., издаден от Общински народен съвет - гр. Рудозем

МЮСЮЛМАНСКО ИЗПОВЕДАНИЕ

Право на пристрояване

Писмен договор № 173, том 1, рег. 229 от 16.04.2014г., вписан в Служба по вписванията гр.Мадан

Имотът попада в следните зони на ограничение: **няма данни**

Сгради, които попадат върху имота:

1. Сграда **63207.502.18.1**: застроена площ **938 кв.м**, брой етажи **1**, предназначение: **Култова, религиозна сграда**
2. Сграда **63207.502.18.2**: застроена площ **43 кв.м**, брой етажи **1**, предназначение: **Селскостопанска сграда**
3. Сграда **63207.502.18.3**: застроена площ **56 кв.м**, брой етажи **1**, предназначение: **Култова, религиозна сграда**
4. Сграда **63207.502.18.4**: застроена площ **22 кв.м**, брой етажи **1**, предназначение: **Култова, религиозна сграда**

ВЯРНО С ЕЛЕКТРОННО ПОДПИСАНИЯ ОРИГИНАЛ

Име и фамилия: *Антонир Балев*

Дата: *15.12.2025* Подпис: *AB*

Скица №15-3267756-15.12.2025 г.,


издадена въз основа на

Заявление №01-988590-15.12.2025 г.

Код за достъп: 503901bba293

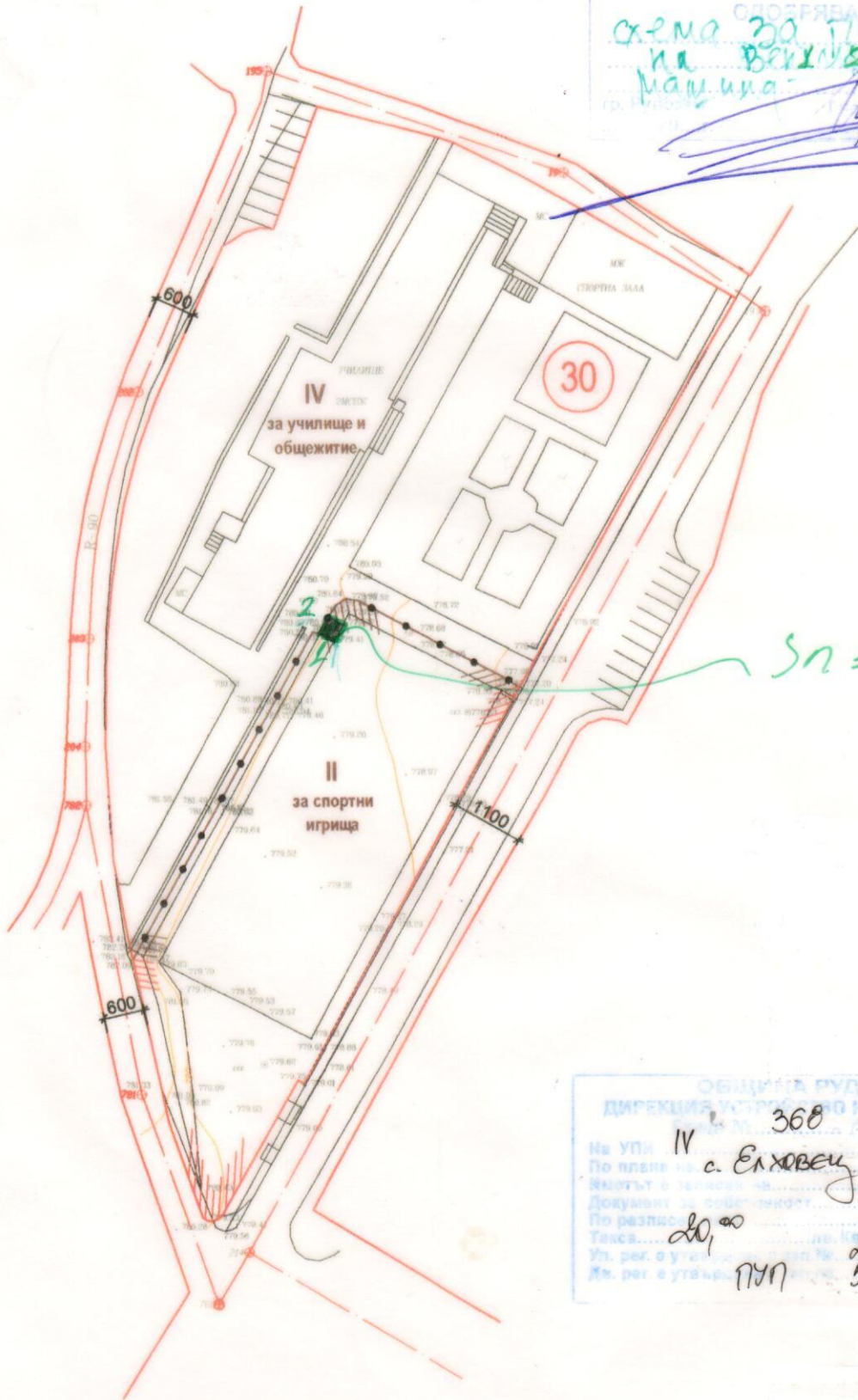


CN=eng. Georgi Georgiev
C=BG
O=Geodesy Cartography and Cadastre Agency
E=acad@cadastre.bg
15.12.2025 11:41:35



ОБЩИНА РУДОЗЕМ
 ДИРЕКЦИЯ УСТРОЙСТВО НА ТЕРИТОРИЯТА
 Изх. № 368
 Дата 15.12.2025 г.

ОБЩИНА РУДОЗЕМ
 ДИРЕКЦИЯ УСТРОЙСТВО НА ТЕРИТОРИЯТА
 СХЕМА ЗА ПОСТАВКА
 НА ВЕХИВА № 2
 МАШИНА



ОБЩИНА РУДОЗЕМ
 ДИРЕКЦИЯ УСТРОЙСТВО НА ТЕРИТОРИЯТА
 № УПН IV 368 1000
 По плане на с. Елховец 30
 Изготвено от ПУП
 Документ за събиране на данни
 По разпореждане на
 Тел. № 201 00 209
 Ул. рег. в уличен рег. № 524
 М. рег. в уличен рег. № 209
 08.11.2025 г.
 [Signature]